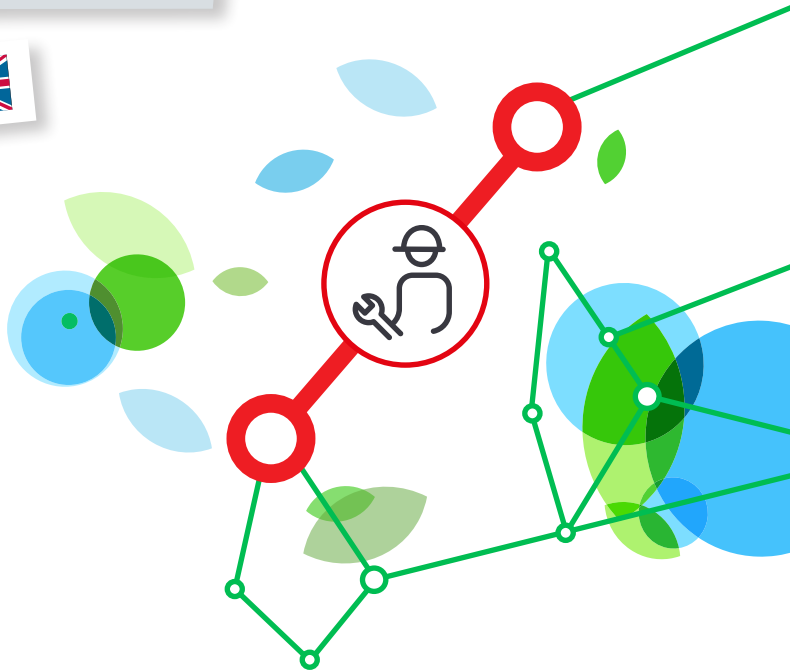


S46**S8****S85****Königs Wusterhausen ◄
Grünau/Adlershof**

08.07. (Fr) – 22.08.2022 (Mo)

22 Uhr 1:30 Uhr

Ersatzverkehr mit Bussen*Replacement service by bus***Mo-Fr Zugverkehr ab/bis Grünau****Zwei Länder
Ein Verbund**

Inhalt

- Seite 3 Sehr geehrte Fahrgäste, Dear Passengers,
- Seite 4 Übersichtsgrafik Mo-Fr vom 11.07. (Mo) 4 Uhr bis 19.08.2022 (Fr) 22 Uhr
Linienführungen der betroffenen S-Bahn-Linien
- Seite 5 Ersatzverkehr mit Bussen
- Seite 7 Übersichtsgrafik Sa+So vom 08.07. (Fr) 22 Uhr bis 22.08.2022 (Mo) 1:30 Uhr
jeweils von Fr 22 Uhr durchgehend bis Mo 1:30 Uhr
Linienführungen der betroffenen S-Bahn-Linien
- Seite 8 Ersatzverkehr mit Bussen
- Seite 9 Bauzustand vom 22.08. (Mo) 4 Uhr bis 26.08.2022 (Fr) 1:30 Uhr
Linienführungen der betroffenen S-Bahn-Linien
Ersatzverkehr mit Bussen

Haltestellen des Ersatzverkehrs mit Bussen (Karten)

- Seite 10 Königs Wusterhausen und
Bushaltestelle „Königs Wusterhausen, Brückenstraße“
- Seite 11 Wildau
- Seite 12 Zeuthen
- Seite 13 Eichwalde
- Seite 14 Bushaltestelle „Eichwalde, Tschaikowskistraße“
- Seite 15 Grünau
- Seite 16 Adlershof

Impressum:

Herausgeber
S-Bahn Berlin GmbH
Fahrgastmarketing
Elisabeth-Schwarzhaupt-Platz 1
10115 Berlin

Stand: 23. Juni 2022
Änderungen vorbehalten.
Einzelangaben ohne Gewähr.

sbahn.berlin

Sehr geehrte Fahrgäste,

vom 08.07. (Fr) 22 Uhr bis 26.08.2022 (Fr) 1:30 Uhr wird auf der südlichen S46 gebaut. Vom 08.07. (Fr) 22 Uhr bis 22.08. (Mo) 1:30 Uhr ist der Abschnitt Königs Wusterhausen ↔ Grünau durchgehend gesperrt. An den Wochenenden wird die Sperrung jeweils von Freitagabend 22 Uhr bis Montagmorgen 1:30 Uhr auf den Abschnitt Königs Wusterhausen ↔ Grünau ↔ Adlershof erweitert. Betroffen sind auch die Linien S8 und S85. In der letzten Woche vom 22.08. (Mo) 4 Uhr bis 26.08. (Fr) 1:30 Uhr ist nur noch der Abschnitt Königs Wusterhausen ↔ Wildau gesperrt.

Es wird Ersatzverkehr mit Bussen auf mehreren unterschiedlichen Linien eingerichtet. Bitte beachten Sie auch die Unterbrechungen beim Bahn-Regionalverkehr (RE2, RB22 und RB24).

Während der Bauzeit wird nördlich vom Bahnhof Königs Wusterhausen die Brücke über die Storkower Straße neu gebaut sowie zwischen Zeuthen ↔ Grünau ca. 8,5 Kilometer Gleise und zwei Weichen erneuert. An den Wochenenden ist auch der gesamte S-Bf. Grünau betroffen und kann von S-Bahnen nicht angefahren werden.

Es kommen überwiegend barrierefreie Busse zum Einsatz. Bitte haben Sie Verständnis, sollten einzelne Fahrten nicht barrierefrei angeboten werden können. Die Beförderung von Kinderwagen, Rollstühlen und Fahrrädern ist nur im Rahmen vorhandener Kapazitäten möglich. Dabei haben Kinderwagen und Rollstühle Vorrang.

Bitte erwerben Sie Ihre Fahrausweise möglichst vor Fahrtantritt.

Wir empfehlen, kurz vor Fahrtantritt eine Reiseverbindung aus den elektronischen Fahrplanauskunftsprogrammen unter sbahn.berlin, www.vbb.de oder www.bahn.de abzurufen. Die Daten sind auch per App verfügbar. Hier werden Ihnen alternative Routen angezeigt.

Ihre S-Bahn Berlin GmbH

Dear Passengers,

from 08.07. (Fri) 10 p.m. to 26.08.2022 (Fri) 1.30 a.m. constructions works are taking place on the route of the southern S46. From 08.07. (Fri) 10 p.m. to 22.08. (Mon) 1.30 a.m. the Königs Wusterhausen ↔ Grünau section is completely closed. At weekends, the closure will be extended to the Königs Wusterhausen ↔ Grünau ↔ Adlershof section from Friday evening 10 p.m. to Monday morning 1.30 a.m. The Lines S8 and S85 are also affected. In the last week from 22.08. (Mon) 4 a.m. to 26.08. (Fri) 1.30 a.m. only the Königs Wusterhausen ↔ Wildau section is still closed.

Replacement bus services will be set up on several different routes. Please also note the interruptions in regional train services (RE2, RB22 and RB24).

During the construction period, the bridge over Storkower Strasse north of the Königs Wusterhausen station will be rebuilt. Between Zeuthen ↔ Grünau around 8.5 kilometers of track and two switches will be renewed.

Mainly barrier-free vehicles will be used for replacement services. We ask for your understanding should barrier-free vehicles be unavailable for any part of your journey. Transporting pushchairs, wheelchairs and bicycles is only possible where there is space on the bus, with priority being given to pushchairs and wheelchairs.

Please purchase your ticket prior to travelling, since tickets are not available for purchase on the buses.

Before you start your journey, we recommend that you check service availability in the electronic timetable information at sbahn.berlin, www.vbb.de or www.bahn.de. The information you need is also available on the corresponding apps and mobil.s-bahn-berlin.de. These online resources can show you alternative routes to your destination.

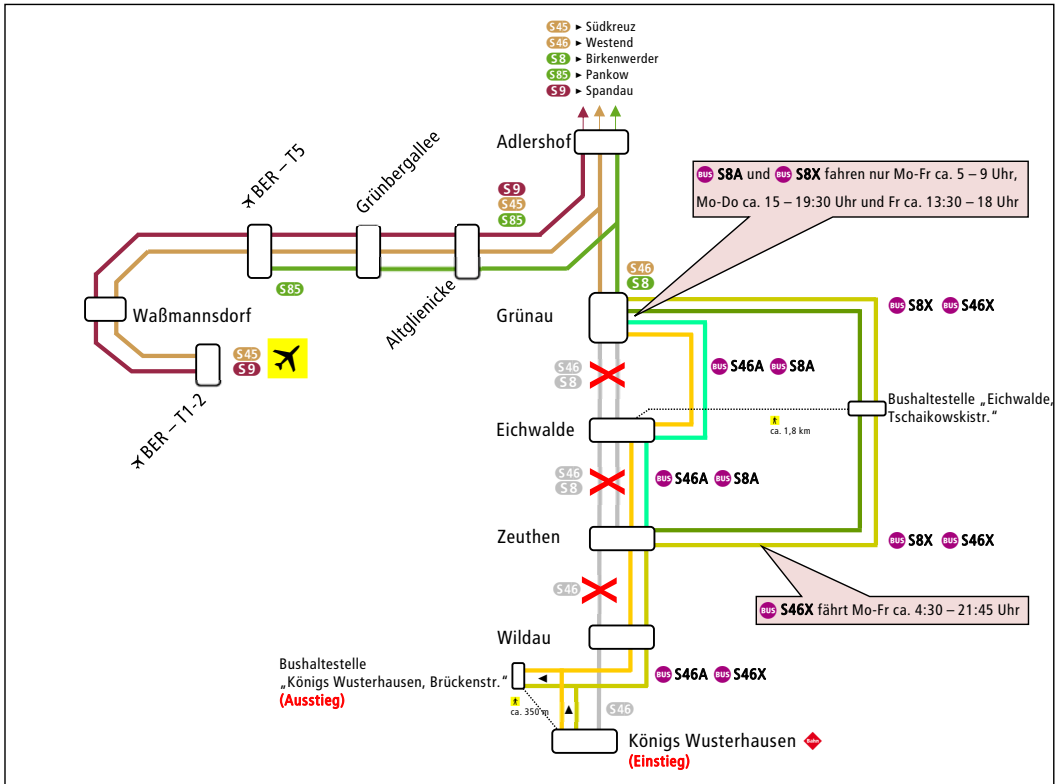
S-Bahn Berlin GmbH

Zustand Montag bis Freitag

11.07. (Mo) 4 Uhr bis 19.08.22 (Fr) 22 Uhr, jeweils von Montag 4:00 Uhr durchgehend bis Freitag 22:00 Uhr gesperrt ist der Abschnitt Königs Wusterhausen ↔ Grünau

Conditions Monday to Friday

From 11.07.(Mon) 4 a.m. to 19.08.22 (Fri) 10 p.m., respectively from Monday 4 a.m. continuously to Friday 10 p.m. the section Königs Wusterhausen ↔ Grünau is closed.



Linienführungen der betroffenen S-Bahn-Linien/Route of the affected S-Bahn lines:

- S46** fährt/runs: Grünau ↔ Westend
- S8** fährt/runs: Grünau ↔ Birkenwerder
- S85** fährt/runs: ✕ BER – T5 ↔ Adlershof ↔ Pankow

S85

Veränderungen

Fahrplanauszug

S85	S85	S85					S85	S85	S85	
13	33	53	ab	▼	✕ Flughafen BER – Terminal 5	▲	an	22	42	02
16	36	56		▼	Grünbergallee	▲		20	40	00
18	38	58		▼	Altglienicke	▲		18	38	58
22	42	02	ab	▼	Adlershof	▲	ab	13	33	53
<i>Pankow</i>	<i>Pankow</i>	<i>Pankow</i>	<i>Weiter nach</i>				<i>Kommt aus</i>	<i>Pankow</i>	<i>Pankow</i>	<i>Pankow</i>

Ersatzverkehr mit Bussen

S46A Königs Wusterhausen ↔ Grünau

Die Haltestellen des Ersatzverkehrs befinden sich hier/ *Replacement bus stops*

Bahnhof/Station	Bushaltestelle <i>Stop at bus stop</i>	in der Straße/auf dem <i>on (street)/at (square)</i>	hier hält auch <i>also stops here</i>
Königs Wusterhausen	Einstieg: S Königs Wusterhausen Bhf	Maxim-Gorki-Straße (Position 2) – Nähe Wasserturm	
	Ausstieg: Brückenstraße	Brückenstraße (vor Gerichtstr.) Nähe Landratsamt	
Wildau	S Wildau	Karl-Marx-Straße	 736, 737, 738, N36
Zeuthen	S Zeuthen	Goethestraße	 731, 733, 734
Eichwalde	S Eichwalde	<u>in Fahrtrichtung Grünau:</u> August-Bebel-Platz (vor August-Bebel-Allee)	
		<u>in Fahrtrichtung K. Wusterhausen</u> August-Bebel-Platz (vor Schmöckwitzer Straße)	
Grünau	S Grünau	Adlergestell (Position 11)	 N68

Die Busse fahren im 20-Minutentakt. Die Fahrzeit für die gesamte Strecke beträgt ca. 28 bis 39 Minuten.

S46X Königs Wusterhausen ↔ Grünau

Die Haltestellen des Ersatzverkehrs befinden sich hier/ *Replacement bus stops*

Bahnhof/Station	Bushaltestelle <i>Stop at bus stop</i>	in der Straße/auf dem <i>on (street)/at (square)</i>	hier hält auch <i>also stops here</i>
Königs Wusterhausen	Einstieg: S Königs Wusterhausen Bhf	Maxim-Gorki-Straße (Position 2) – Nähe Wasserturm	
	Ausstieg: Brückenstraße	Brückenstraße (vor Gerichtstr.) Nähe Landratsamt	
Wildau	S Wildau	Karl-Marx-Straße	 736, 737, 738, N36
Zeuthen	S Zeuthen	Goethestraße	 731, 733, 734
Eichwalde	Eichwalde, Tschaikowskistr.	Zeuthener Straße	 733
Grünau	S Grünau	Adlergestell (Position 11)	 N68

Diese Linie verkehrt von ca. 4:30 bis 21:45 Uhr. Die Busse fahren im 20-Minutentakt, von ca. 4:30 bis 9 Uhr sowie von ca. 14 bis 20:30 Uhr verdichtet auf einen 10-Minutentakt. Die Fahrzeit für die gesamte Strecke beträgt ca. 20 bis 29 Minuten.

In Fahrtrichtung Königs Wusterhausen enden die Busse wegen einer Einbahnstraßenregelung in Königs Wusterhausen in der Brückenstraße vor der Gerichtstraße (Nähe Landratsamt). Von dort beträgt der Fußweg zum Bahnhof Königs Wusterhausen ca. 350 Meter.



In the direction of Königs Wusterhausen, the buses end in Königs Wusterhausen in the Brückenstraße in front of the Gerichtstraße (near the district office) due to a one-way street regulation in Königs Wusterhausen. From there it is a 350 meters walk to Königs Wusterhausen train station.

BUS S8A Zeuthen ↔ Grünau**Die Haltestellen des Ersatzverkehrs befinden sich hier/Replacement bus stops**

Bahnhof/Station	Bushaltestelle Stop at bus stop	in der Straße/auf dem on (street)/at (square)	hier hält auch also stops here
Zeuthen	S Zeuthen	Schulstraße	
Eichwalde	S Eichwalde	<u>in Fahrtrichtung Grünau:</u> August-Bebel-Platz (vor August-Bebel-Allee)	
		<u>in Fahrtrichtung Zeuthen:</u> August-Bebel-Platz (vor Schmöckwitzer Straße)	
Grünau	S Grünau	Adlergestell (Position 11)	 N68

Diese Linie verkehrt nur von ca. 5 bis 9 Uhr, Mo-Do von ca. 15 bis 19:30 Uhr sowie Fr von ca. 13:30 bis 18 Uhr. Die Busse fahren im 20-Minutentakt. Die Fahrzeit für die gesamte Strecke beträgt ca. 19 bis 25 Minuten.

BUS S8X Zeuthen ↔ Grünau**Die Haltestellen des Ersatzverkehrs befinden sich hier/Replacement bus stops**

Bahnhof/Station	Bushaltestelle Stop at bus stop	in der Straße/auf dem on (street)/at (square)	hier hält auch also stops here
Zeuthen	S Zeuthen	Schulstraße	
Eichwalde	Eichwalde, Tschaikowskistr.	Zeuthener Straße	 733
Grünau	S Grünau	Adlergestell (Position 11)	 N68

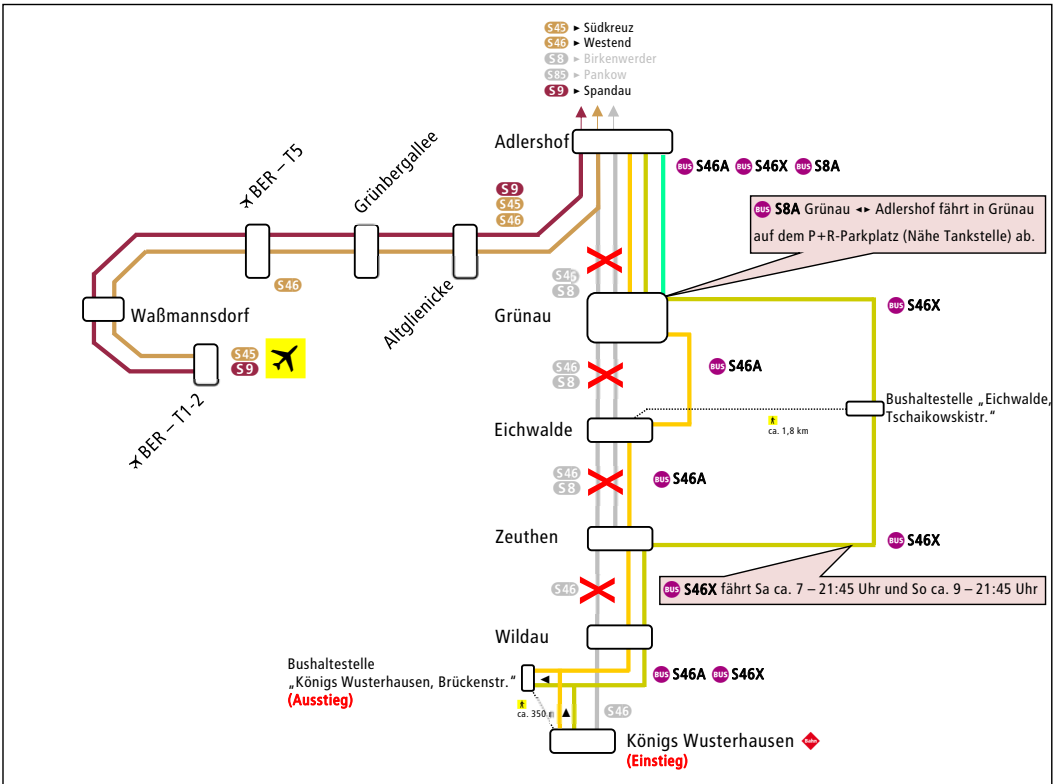
Diese Linie verkehrt nur von ca. 5 bis 9 Uhr, Mo-Do von ca. 15 bis 19:30 Uhr sowie Fr von ca. 13:30 bis 18 Uhr. Die Busse fahren im 20-Minutentakt. Die Fahrzeit für die gesamte Strecke beträgt ca. 14 bis 19 Minuten.

Zustand Samstag und Sonntag

08.07. (Fr) 22 Uhr bis 22.08.22 (Mo) 1:30 Uhr, jeweils von Freitag 22:00 Uhr durchgehend bis Montag 1:30 Uhr gesperrt ist der Abschnitt Königs Wusterhausen ↔ Grünau ↔ Adlershof

Conditions Saturday and Sunday

From 08.07. (Fri) 10 p.m continuously to 22.08.22 (Mon) 1.30 a.m. respectively from Friday 10 p.m. to Monday 1.30 a.m. the section Königs Wusterhausen ↔ Grünau ↔ Adlershof is closed.



Linienführungen der betroffenen S-Bahn-Linien/Route of the affected S-Bahn lines:

- S46** fährt/runs: ✕ BER – T5 ↔ Adlershof ↔ Westend
Sa+So 12 bis 20 Uhr (wenn der 5-/5-/10-Minutentakt auf dem Ring gilt)
✕ BER – T5 ↔ Adlershof ↔ Tempelhof
im Nachtverkehr Fr/Sa und Sa/So: Altglienicke ↔ Südkreuz
- S8** fährt/runs: Schöneweide ↔ Birkenwerder
Sa+So 12 bis 20 Uhr (wenn der 5-/5-/10-Minutentakt auf dem Ring gilt):
Ostkreuz ▶ Birkenwerder, in der Gegenrichtung Birkenwerder ▶ Schöneweide
im Nachtverkehr Fr/Sa und Sa/So: Altglienicke ↔ Pankow

S85 fährt/runs: Schöneweide ↔ Pankow
 Sa+So 12 bis 20 Uhr (wenn der 5-/5-/10-Minutentakt auf dem Ring gilt):
 Schöneweide ▶ Pankow, in der Gegenrichtung Pankow ▶ Ostkreuz

S46

Veränderungen

Fahrplanauszug

S46	S46	S46						S46	S46	S46
10	30	50	ab	▼	✕ Flughafen BER – Terminal 5	▲	an	25	45	05
13	33	53		▼	Grünbergallee	▲		22	42	02
15	35	55		▼	Altglienicke	▲		20	40	00
19	39	59	ab	▼	Adlershof	▲	ab	16	36	56
<i>Tempelhof/ Westend</i>	<i>Tempelhof/ Westend</i>	<i>Tempelhof/ Westend</i>	<i>Weiter nach</i>				<i>Kommt aus</i>	<i>Tempelhof/ Westend</i>	<i>Tempelhof/ Westend</i>	<i>Tempelhof/ Westend</i>

Fahrplanänderungen

In Adlershof fährt die S46 nach Tempelhof/Westend 1 Minute früher ab.

S46 S8

Veränderungen im Nachtverkehr Fr/Sa und Sa/So

Fahrplanauszug

S8	S46	S8	S46					S8	S46	S8	S46	
18	27	48	57	ab	▼	Altglienicke	▲	07	22	37	52	
24	39	54	09	ab	▼	Adlershof	▲	ab	03	18	33	48
<i>Pankow</i>	<i>Südkreuz</i>	<i>Pankow</i>	<i>Südkreuz</i>	<i>Weiter nach</i>			<i>Kommt aus</i>	<i>Pankow</i>	<i>Südkreuz</i>	<i>Pankow</i>	<i>Südkreuz</i>	

Ersatzverkehr mit Bussen

BUS S46A Königs Wusterhausen ↔ Grünau ↔ Adlershof

Die Haltestellen des Ersatzverkehrs befinden sich hier/Replacement bus stops

Bahnhof/Station	Bushaltestelle Stop at bus stop	in der Straße/auf dem on (street)/at (square)	hier hält auch also stops here
Königs Wusterhausen	S Königs Wusterhausen Bhf	Maxim-Gorki-Straße (Position 2) – Nähe Wasserturm	
	Brückenstraße	<u>in Fahrtrichtung K. Wusterhausen:</u> Brückenstraße (vor Gerichtstr.)	
Wildau	S Wildau	Karl-Marx-Straße	BUS 736, 737, 738, N36
Zeuthen	S Zeuthen	Goethestraße	BUS 731, 733, 734
Eichwalde	S Eichwalde	<u>in Fahrtrichtung Adlershof:</u> August-Bebel-Platz (vor August-Bebel-Allee)	
		<u>in Fahrtrichtung K. Wusterhausen:</u> August-Bebel-Platz (vor Schmöckwitzer Straße)	
Grünau	S Grünau	Adlergestell (Position 10 + 11)	BUS N68
Adlershof	S Adlershof	Rudower Chaussee (Position 4 - unter der Brücke)	BUS N60, N64, N68

Die Busse fahren im 20-Minutentakt, im Nachtverkehr Fr/Sa und Sa/So im 30-Minutentakt.

Die Fahrzeit für die gesamte Strecke beträgt ca. 32 bis 46 Minuten.

In Fahrtrichtung Königs Wusterhausen enden die Busse wegen einer Einbahnstraßenregelung in Königs Wusterhausen in der Brückenstraße vor der Gerichtstraße (Nähe Landratsamt). Von dort beträgt der Fußweg zum Bahnhof Königs Wusterhausen ca. 350 Meter.

Die Haltestellen des Ersatzverkehrs befinden sich hier/Replacement bus stops

Bahnhof/Station	Bushaltestelle Stop at bus stop	in der Straße/auf dem on (street)/at (square)	hier hält auch also stops here
Königs Wusterhausen	S Königs Wusterhausen Bhf	Maxim-Gorki-Straße (Position 2) – Nähe Wasserturm	
	Brückenstraße	<u>in Fahrtrichtung K. Wusterhausen:</u> Brückenstraße (vor Gerichtstr.)	
Wildau	S Wildau	Karl-Marx-Straße	BUS 736, 737, 738, N36
Zeuthen	S Zeuthen	Goethestraße	BUS 731, 733, 734
Eichwalde	Eichwalde, Tschaikowskistr.	Zeuthener Straße	BUS 733
Grünau	S Grünau	Adlgergestell (Position 10 + 11)	BUS N68
Adlershof	S Adlershof	Rudower Chaussee (Position 4 - unter der Brücke)	BUS N60, N64, N68

Diese Linie verkehrt Sa von ca. 7 bis 21:45 Uhr und So von ca. 9 bis 21:45 Uhr. Die Busse fahren im 20-Minutentakt. Die Fahrzeit für die gesamte Strecke beträgt ca. 25 bis 35 Minuten.

BUS S8A Grünau ↔ Adlershof

Die Haltestellen des Ersatzverkehrs befinden sich hier/Replacement bus stops

Bahnhof/Station	Bushaltestelle Stop at bus stop	in der Straße/auf dem on (street)/at (square)	hier hält auch also stops here
Grünau	S Grünau	P+R-Parkplatz (Nähe Tankstelle)	
Adlershof	S Adlershof	Rudower Chaussee (Position 4 - unter der Brücke)	BUS N60, N64, N68

Die Busse fahren im 20-Minutentakt, im Nachtverkehr Fr/Sa und Sa/So im 30-Minutentakt. Die Fahrzeit für die gesamte Strecke beträgt ca. 4 bis 8 Minuten.

22.08. (Mo) 4 Uhr durchgehend bis 26.08. (Fr) 1:30 Uhr gesperrt ist der Abschnitt Königs Wusterhausen ↔ Wildau

22.08. (Mon) 4 a.m. continuously until 26.08. (Fri) 1.30 a.m. the section Königs Wusterhausen ↔ Wildau is closed.

Linienführungen der betroffenen S-Bahn-Linien/Route of the affected S-Bahn lines:

- S46** fährt/runs: Wildau ↔ Westend
- S8** fährt/runs: Zeuthen/Grünau ↔ Birkenwerder
- S85** fährt/runs: Grünau ↔ Pankow

BUS S46 Königs Wusterhausen ↔ Wildau

Die Haltestellen des Ersatzverkehrs befinden sich hier/Replacement bus stops

Bahnhof/Station	Bushaltestelle Stop at bus stop	in der Straße/auf dem on (street)/at (square)	hier hält auch also stops here
Königs Wusterhausen	S Königs Wusterhausen Bhf	Maxim-Gorki-Straße (Position 2) – Nähe Wasserturm	
	Brückenstraße	<u>in Fahrtrichtung K. Wusterhausen:</u> Brückenstraße (vor Gerichtstr.)	
Wildau	S Wildau	Karl-Marx-Straße	BUS 736, 737, 738, N36

Diese Linie verkehrt im 20-Minutentakt. Die Fahrzeit für die gesamte Strecke beträgt ca. 4 bis 7 Minuten.

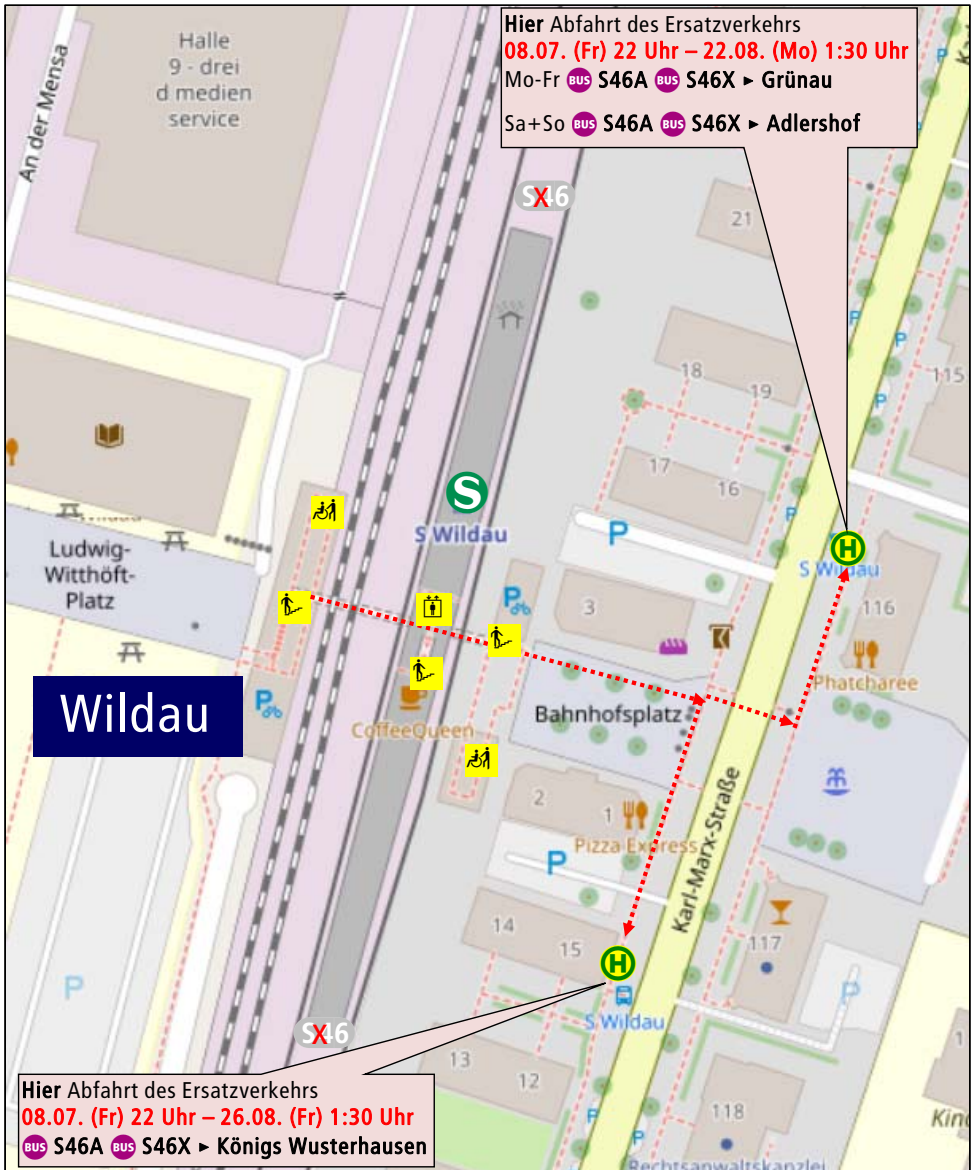
Haltestellen des Bus-Ersatzverkehrs

Stops served by replacement bus service



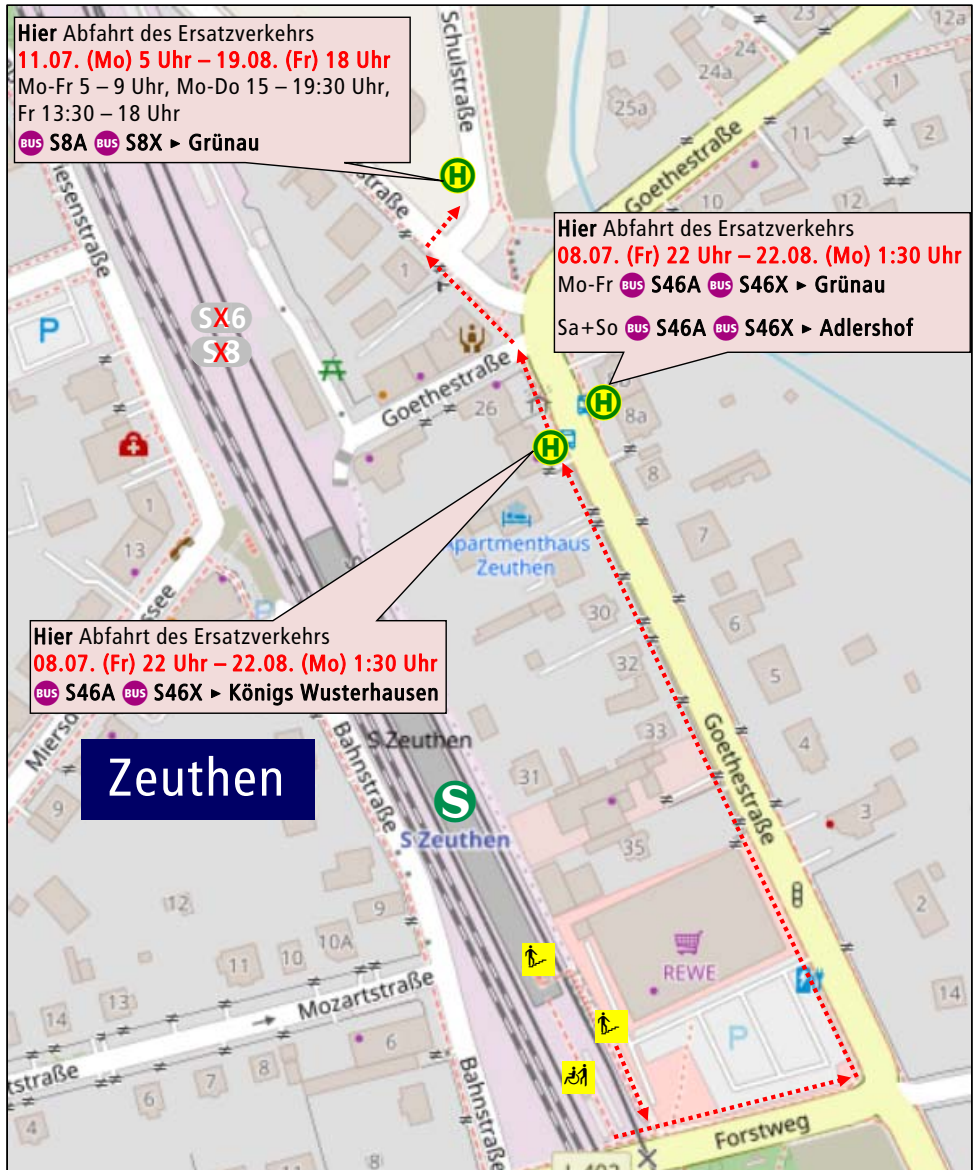
Haltestellen des Bus-Ersatzverkehrs

Stops served by replacement bus service



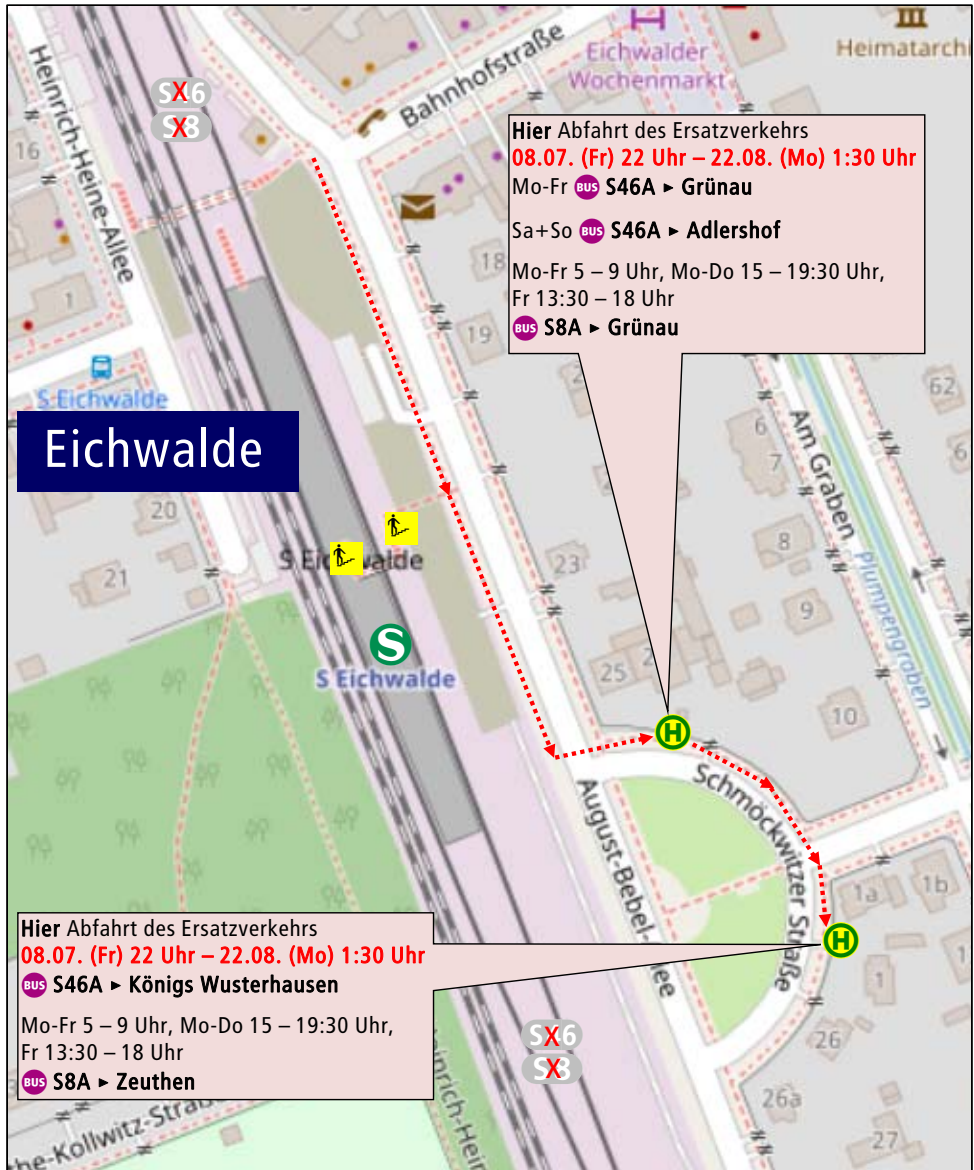
Haltestellen des Bus-Ersatzverkehrs

Stops served by replacement bus service



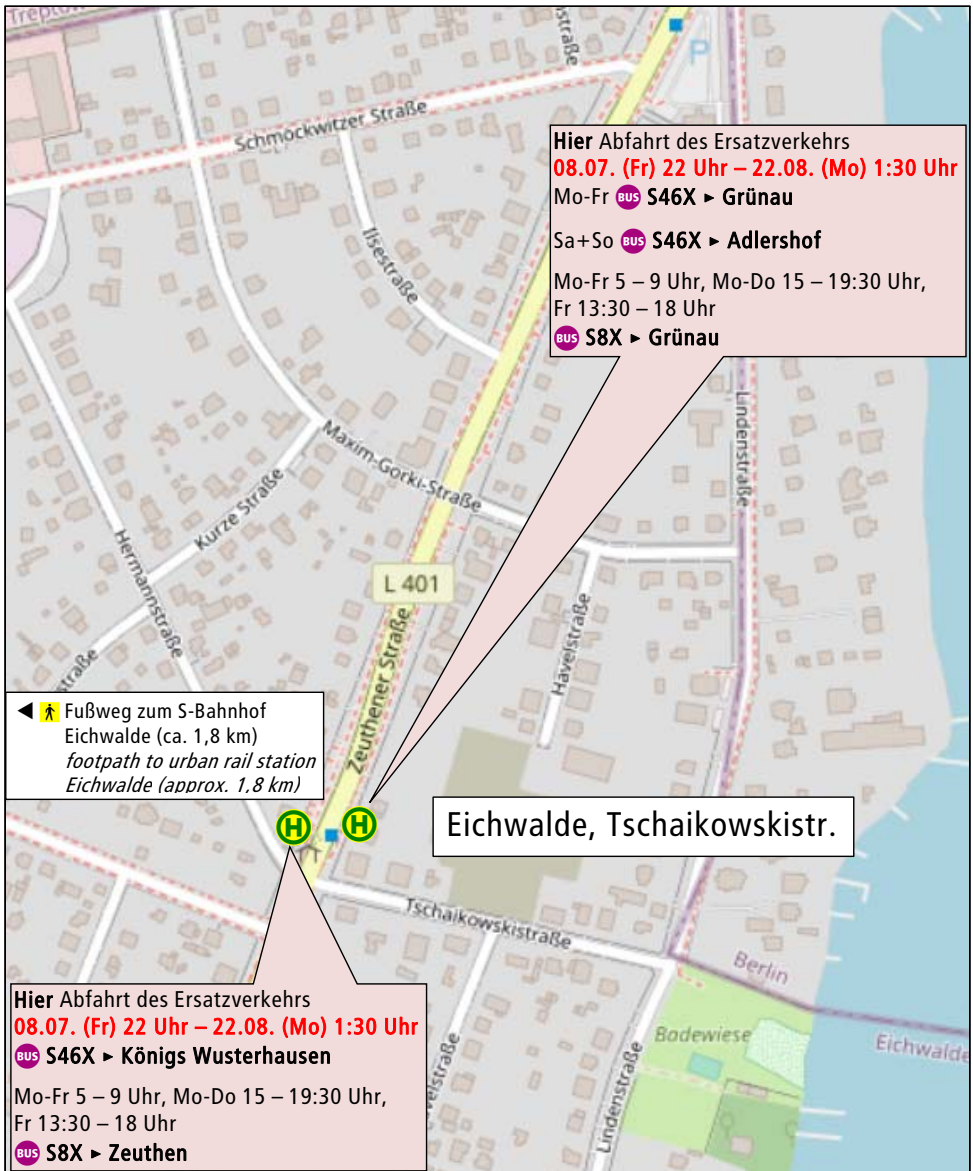
Haltestellen des Bus-Ersatzverkehrs

Stops served by replacement bus service



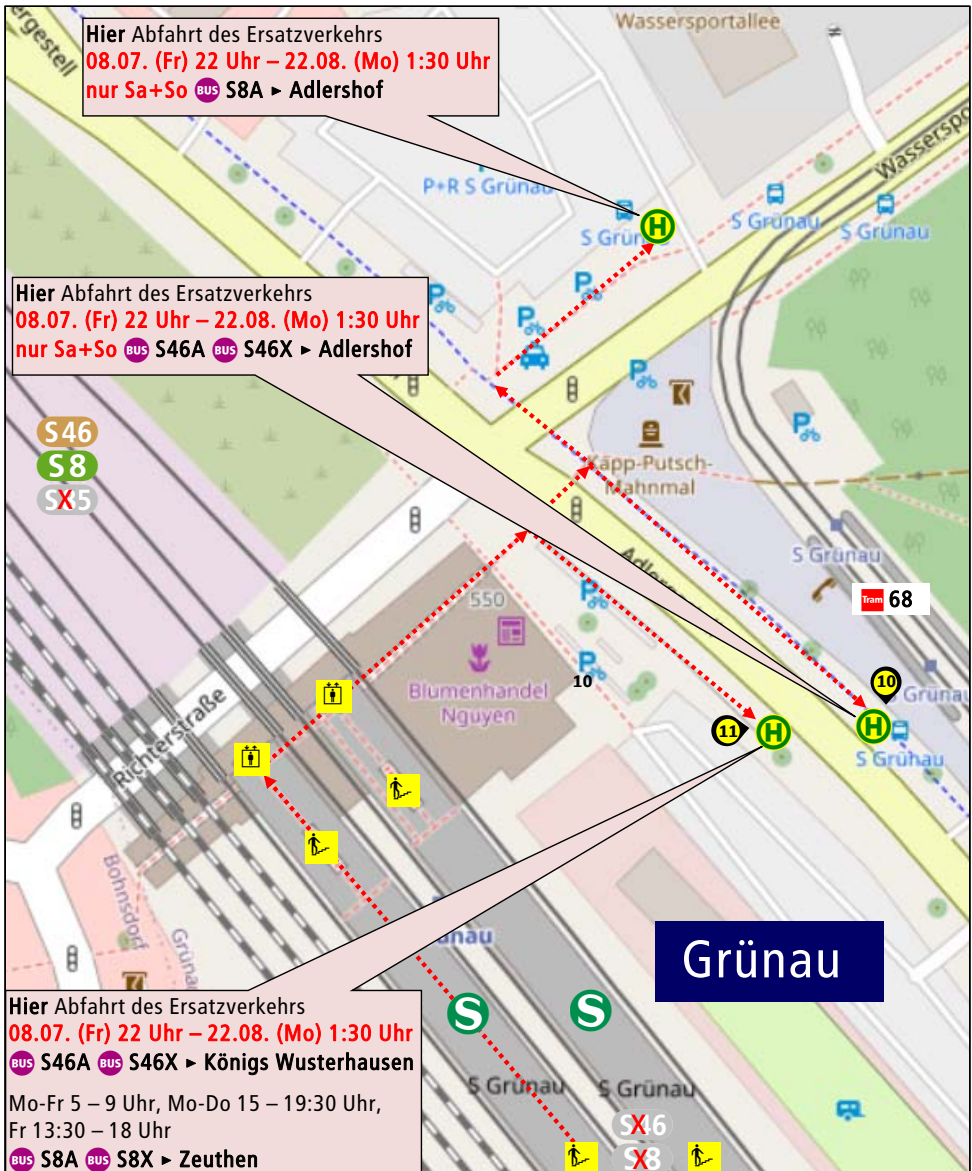
Haltestellen des Bus-Ersatzverkehrs

Stops served by replacement bus service



Haltestellen des Bus-Ersatzverkehrs

Stops served by replacement bus service



Haltestellen des Bus-Ersatzverkehrs

Stops served by replacement bus service

